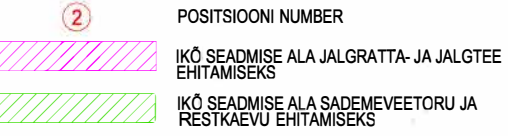
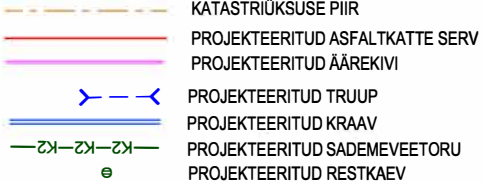
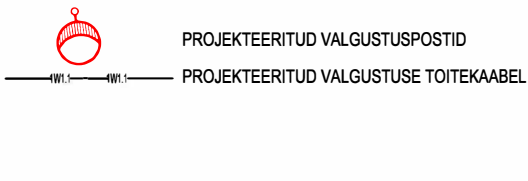


| IKÕ ala Pos nr (plaanil) | Kinnistu number | Katastriüksuse tunnus, nimi ja sihtotstarve | Ala pindala, m² | Ehitis/tehnovõrk |
|--------------------------------|--------------------|---|-----------------|------------------------------|
| 1 | 12400050 | 65101:007:0070 11318 Raasiku meistripunkti tee 100% transpordimaa | 383 m² | jalgratta- ja jalgte |
| 2 | 12400050 | 65101:007:0070 11318 Raasiku meistripunkti tee 100% transpordimaa | 45 m² | jalgratta- ja jalgte |
| 3 | 12400050 | 65101:007:0070 11318 Raasiku meistripunkti tee 100% transpordimaa | 203 m² | jalgratta- ja jalgte |
| 8 | 12400050 | 65101:007:0070 11318 Raasiku meistripunkti tee 100% transpordimaa | 20 m² | sadameveetoru ja restkaev |
| | | | | |

LEPPEMÄRGID



MÄRKUSED:

1. Geodeetiline alusplaan koostatud Tinter-Projekt OÜ poolt mai 2025 t66 nr 16-25-GEO.
Maa-ala on m66distatud riiklikus koordinaatide s66steemis LEst'97 ja k66rgused antud EH2000 k66rguste s66steemis.

| | | | | | | |
|--|--|--|---|--|--|-----------------------|
| Tinter-Projekt OÜ Turu 34, 51004 Tartu Reg 10149499 | | | T66 nimetus: Raasiku vald Teemeistri tee jalgratta- ja jalgte ehitus P66hiprojekt | | | TINTER-PROJECT |
| Tel. 5221106 Indrek@tinterprojekt.ee | | | T66 Tellija: Raasiku Vallavalitsus | | | |
| Amet: Nimi: Allkiri: | | | Joomise nimetus: Isikliku kasutus66iguse seadmise plaan | | | |
| Projekti juht: Indrek Lensment | | | Joomise number: 5 | | | |
| Projekteerija: Arvo Vahtra | | | Staadium: PP | | | M666lkava: 1:500 |
| Projekteerija: | | | K66rup66ev: 28.08.2025 | | | T66 nr: 16-25-TP |